




Proefsleuvenonderzoek Oostrozebeke Kanaalweg - Bijlage 7: Detailplan van de baksteen afvalkuilen op het kadasterplan

OOKA19

**MONUMENT**  
VANDEKERCKHOVE

Bronnen: opdrachtgever, geopunt

Legende

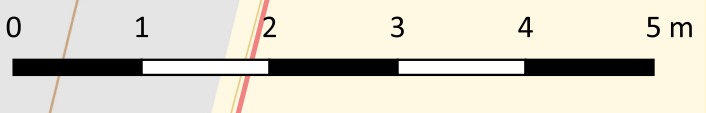
-  Projectgebied
-  Sleufwand
-  Interfaces

177850

177845

177840

Kanaalweg



75815

75820

75825

75830

75835

Aangemaakt op: 14/1/2020